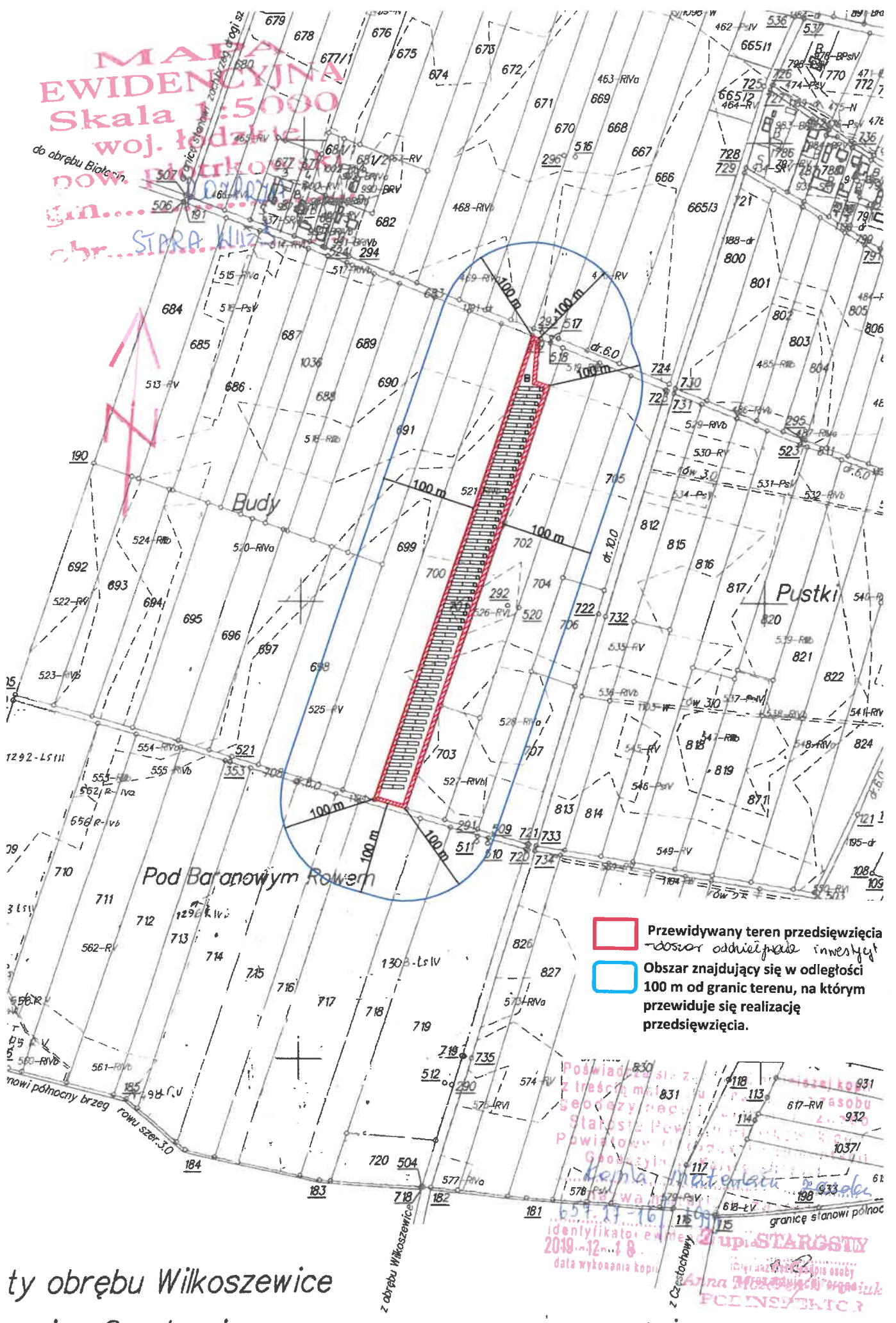




**MAPA
EWIDENCYJNA**
Skala 1:5000

woj. łódzkie
pow. podgórski

gmin...
obr... STARA KWIŃ



-  Przewidywany teren przedsięwzięcia - osztor oddzielnie inwestyjt
-  Obszar znajdujący się w odległości 100 m od granic terenu, na którym przewiduje się realizację przedsięwzięcia.

ty obrębu Wilkoszewice
amina Gorzkowice

Poswiadczenie z
z treścią mapy
geodezyjnej
Stanisław Powiatowy
Powiatowy
Główny
Kopia
data wykonania kopii
2019.12.18
z Czesłochowy
upr. STARGOSTY
Anna Mrozowska
PCD INSPEKTOR