

NET ZACNY2 Sp. z o.o.
ul. Drozdów 31
43-450 Ustroń
NIP: 548 273 38 95
Numer telefonu kontaktowego:
885 595 108



Ustroń, 10.01.2022 r.

P. M. Włodarczyk
M. Olszowski
WNIOSEK

Wójt Gminy Rozprza

O WYDANIE DECYZJI O ŚRODOWISKOWYCH UWARUNKOWANIACH

Na podstawie art. 71 oraz art. 73 ust. 1 ustawy z dnia 3 października 2008 r. o udostępnianiu informacji o środowisku i jego ochronie, udziale społeczeństwa w ochronie środowiska oraz o ocenach oddziaływania na środowisko (Dz. U. z 2017 r., poz. 1405 ze zm.), wnoszę o wydanie decyzji o środowiskowych uwarunkowaniach dla przedsięwzięcia polegającego na:

budowie farmy fotowoltaicznej „Mierzyn 206 południe” o mocy do 1 MWp wraz z infrastrukturą towarzyszącą przewidzianego do realizacji w miejscowości Mierzyn, Gmina Rozprza

Wnioskowane przedsięwzięcie zaliczone jest do § 3 ust. 1, pkt 54 lit. b rozporządzenia Rady Ministrów z dnia 10 września 2019 r. w sprawie przedsięwzięć mogących znacząco oddziaływać na środowisko (Dz. U. z 2019 r., poz. 1839).

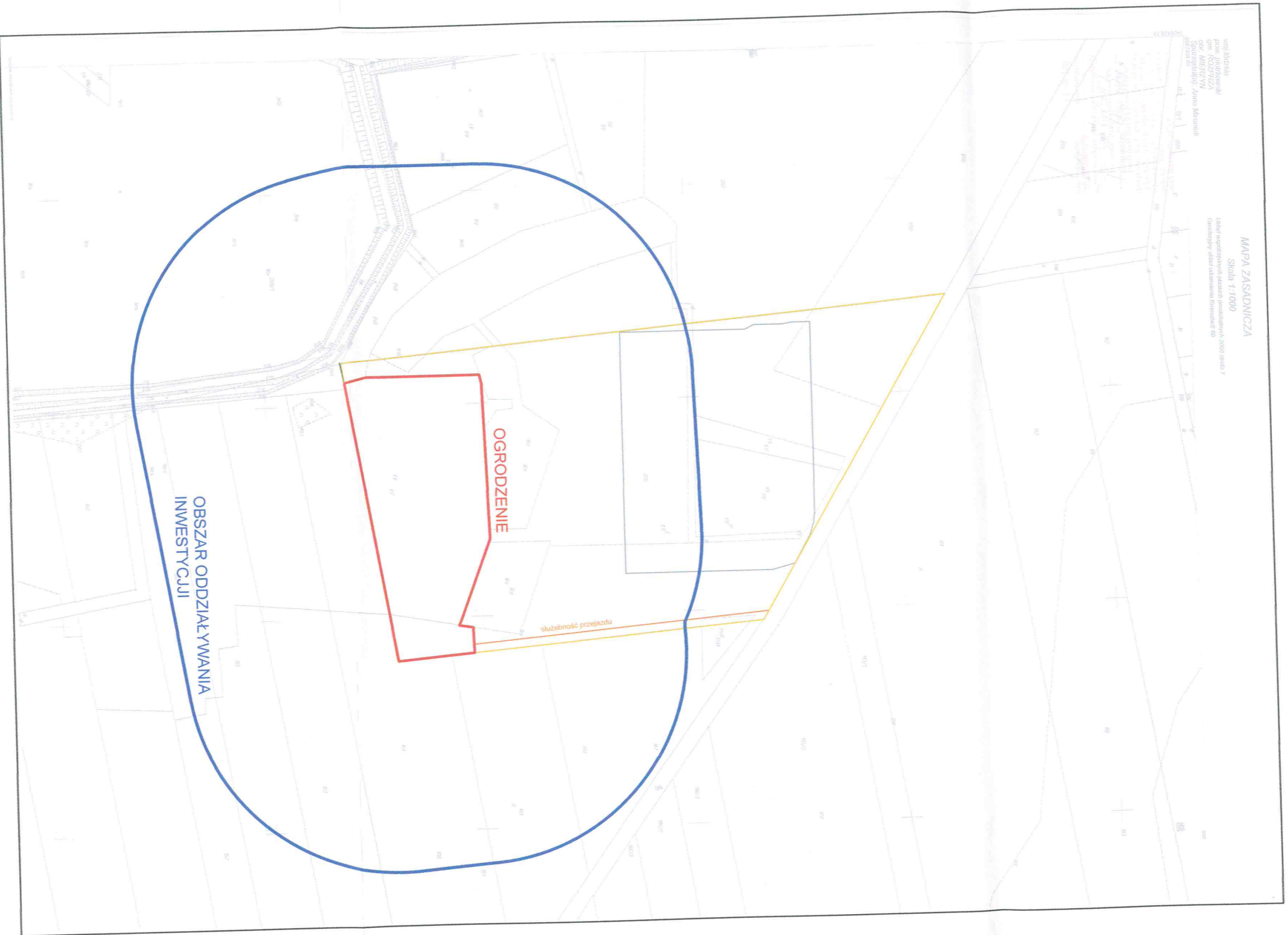
Decyzja o środowiskowych uwarunkowaniach zgody na realizację przedsięwzięcia będzie niezbędna do uzyskania decyzji o ustaleniu warunków zabudowy.

Ponadto wnioskodawca oświadcza, iż nie jest podmiotem zależnym od jednostki samorządu terytorialnego, dla której organem wykonawczym w rozumieniu art. 24m ust. 2 ustawy z dnia 8 marca 1990 r. o samorządzie gminnym jest organ właściwy do wydania decyzji o środowiskowych uwarunkowaniach.

Przemysław Zacny
Przemysław Zacny – Prezes Zarządu

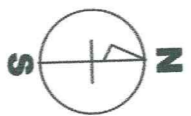
Załączniki:

- karta informacyjna przedsięwzięcia sporządzona w 4 egzemplarzach wraz z jego zapisem w formie elektronicznej na informatycznych nośnikach danych w 4 egzemplarzach;
- oświadczenie w sprawie dofinansowania ze środków unijnych w 4 egzemplarzach;
- kopia mapy zasadniczej obejmującej obszar planowanej inwestycji wraz z terenem, na który będzie oddziaływać w 4 egzemplarzach;
- projekt farm fotowoltaicznych w 4 egzemplarzach;
- wypis z rejestru gruntów dz. nr 206 Mierzyn;
- wypis z KRS wnioskodawcy – NET ZACNY2 Sp. z o.o.;
- dowód uiszczenia opłaty skarbowej w wysokości 205 zł.

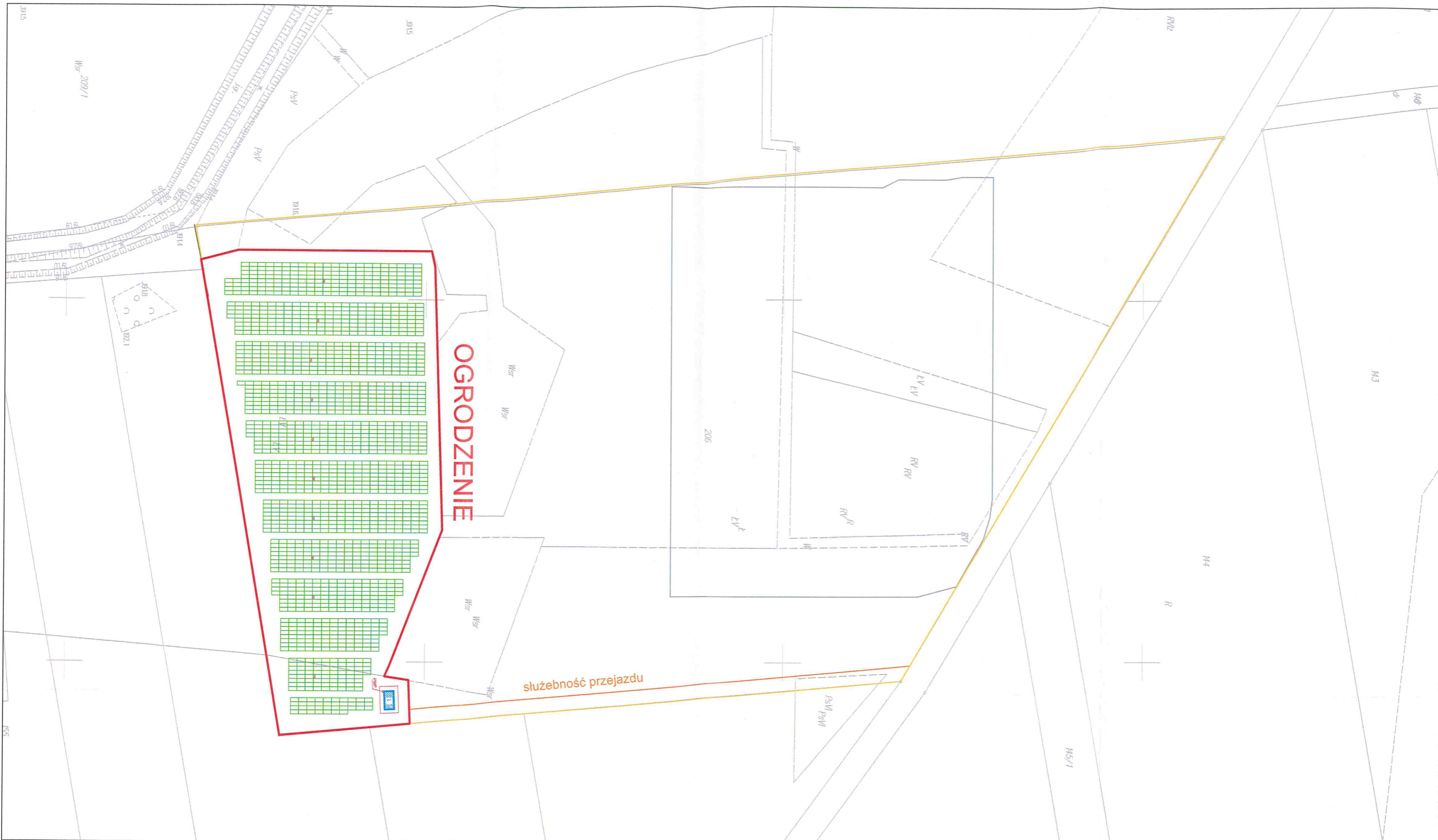


Mierzyn 206 południe

540 Wp x 1706 szt. = 0,92 MWp; powierzchnia całkowita = 6 943 m²



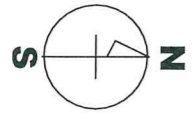
1:2000



OGRODZENIE

służebność przejazdu






1:1000



Mierzyn 206 południe

540 Wp x 1706 szt. = 0,92 MWp; powierzchnia całkowita = 6 943 m²

LEGENDA

-  - Inwerter
-  - Stacja transformatorowa
-  - Przeciwpowozarowy wylacznik pradu
-  - Panel fotowoltaiczny
-  - Obszar inwestycji (ogrodzenie)